















Echelle : 1 / 5 000
 Date : 29/10/2012
 N°ref : DIAGAT4045_synthese_1.pdf
 CARTE 4
 Cartographie réalisée par la Chambre d'Agriculture
 52 Avenue des Iles
 74994 Annecy Cedex 09
 Tél : 04 50 58 18 97
 Fax : 04 50 88 18 08




LEGENDE
REPERAGE DES SIEGES D'EXPLOITATIONS ET DE LEUR PERENNITE
 Pérenne
 Incertaine
 Avenir non assuré
 Présence d'activité agricole

REGLEMENTATION
R Installation soumise au Règlement Sanitaire Départemental
D Installation classée soumise à déclaration
A Installation classée soumise à autorisation

PRODUCTIONS AGRICOLES
 Productions animales :
 Bovins lait
 Caprins
 Autre production animale

FONCTION DES BATIMENTS
 Habitation des exploitants ou des associés
 Gîte
 Bâtiment d'élevage
 Stockage des effluents
 Salle de traite, Laiterie, Salle de fabrication
 Stockage végétal et matériel
SITES D'ALPAGE
 Localisation
 Habitation des exploitants ou des associés
 Logement des animaux
 Atelier fabrication

 Accès étroit

IMPORTANCE DES ESPACES AGRICOLES
 Très important
 Important
 Importance moyenne

 Alpages
 Limite de commune

